




ESTIVIELLAS

FUENTE DEL BURRO
Ida: 40'



CASCADA COLA DE CABALLO
Ida: 1h30'



DIQUES

ACCESO ESTACIÓN Y PARKING

PASEO DE LOS AYERBE
Ida: 20'

AYUNTAMIENTO
POLIDEPORTIVO

ESCUELAS

TÚNEL CARRETERO DE SOMPORT A FRANCIA
(NO PEAJE)

ACCESO ESTACIÓN Y PARKING

FUERTE COLL DE LADRONES
Ida: 45'

CENTRO DE ACOGIDA PEREGRINOS

NUEVA ESTACIÓN DE VIAJEROS

CORREOS

CENTRO MÉDICO

BIBLIOTECA

PASEO DE MELANCÓLICOS
Ida: 30'

PISTA PICAUBÉ

CASETA BLANCA
Ida: 50'

FUENTE DE LA HERRADURA
Ida: 30'

IBÓN DE IP MOLETA
Ida: 4h

IZAS
Ida: 2h

PICAUBÉ
Ida: 1h 15'

CANFRANC ESTACIÓN

Déjate conquistar por nuestro patrimonio

1 Estación Internacional de Canfranc

El complejo ferroviario español más importante de los construidos en nuestro país durante el primer tercio del siglo XX, el segundo de Europa: 241 m de longitud y 12,5 m de anchura. Hotel 5* GL.

Camino de Santiago

2 Llega a Canfranc desde Santa Cristina de Somport y continúa hasta Canfranc Pueblo, donde se encuentra el Puente Románico de Peregrinos y el Albergue de Peregrinos.

Iglesia parroquial Ntra. Señora del Pilar

3 Arquitecto D. Miguel Fisac (s. XX), joya del Movimiento Moderno, BIC desde 2007.

Casetas de falsa cúpula - Piedra seca

4 Casetas de bóveda cuyo remate superior se conseguía mediante colocación de losas ligeramente inclinadas; uso como refugio.

Coll de Ladrones

5 Original del s. XVIII fue ampliado en el XIX y es propiedad privada desde 1990, y BIC desde el 2006.

6 Central hidroeléctrica de Ip

Miguel Fisac (s. XX), es un ejemplo de profundidad y sencillez, combinando tejados pirenaicos con hormigón armado y aluminio.

7 C.I. A LURTE

Centro pirenaico de referencia en el estudio de los riesgos y seguridad en montaña. Visitas guiadas www.alurte.es.

8 Parque de Forestales y escultura de Ama - Gi

Escultura donada por Pedro Rubio, ubicada en el Rincón de Forestales. Levantada sobre las piedras de la libertad, del camino, del recuerdo, de la eternidad...

9 Parque de Donantes y Memorial Benito Ayerbe

El espacio del homenaje; dedicado tanto a los transplantados y donantes como a la figura del ingeniero Benito Ayerbe.

10 Parque infantil y Skate Park

11 Edificios singulares: Telefónica y Parada Bus

12 Sede Laboratorio Subterráneo de Canfranc

Arquitecto, Basilio Tobías Pintre. Info: www.lsc-canfranc.es.

13 Sede - Museo del LSC

Visitas en www.canfranc.es.

14 Búnkeres

Fortificaciones militares de finales del XIX, que formaron parte de la organización defensiva de los Pirineos, la "Línea P", una obra que abarca toda la cordillera del Cantábrico al Mediterráneo.

15 Espacio expositivo, maqueta de la Estación

16 Árboles con historia

Conoce la historia de Canfranc a través de sus árboles.

Arboretum



Descubre la forestación de Canfranc.

Camino de Santiago

Recorrido fotográfico

Bus, taxi y W.C.

Autocaravanas



CANFRANC

Naturaleza en estado puro
y 500 km de senderos
para disfrutar del Pirineo.
Origen, siglo XI

TÚNEL
CARRETERO
DE SOMPORT
A FRANCIA
(NO PEAJE)



8 BARRANCO AGUARÉ
Ida: 1h30'

IBÓN DE IP POR LA SOLANA
Ida: 3h30'

IBÓN DE IP POR LA BESERA
Ida: 3h15'

16

ALBERGUE DE PEREGRINOS
EL MENTIDERO

PASEO DE LA CONCORDIA
Ida: 15'

GABARDITO Y LOS MESES
Ida: 1h30'

FUENTE LA PAJETA
Ida: 45'

BOSQUE DE LOS ENANITOS

A VILLANÚA (1h00)



El Mentidero

Multiservicio: tienda, bar, biblioteca y telecentro.

- 1 Castillo de Canfranc**
De origen medieval, fue ampliado en el siglo XVI por Tiburcio Spannocchi.
- 2 Torre de Aznar Palacín**
Con casi total seguridad se trata de la torre fortificada que el rey Pedro III autorizó a terminar a Aznar Palacín.
- 3 Iglesia parroquial de la Asunción**
Del s. XII fue entregada por el rey Pedro II al monasterio de Santa Cristina de Somport.
- 4 Iglesia de la Trinidad**
Fue sede de un centro asistencial fundado en el s. XV por el comerciante local Blasco de Les. Del s. XVI
- 5 Puente de Peregrinos**
Puente con base románica fue reconstruido en el s. XVI, es una construcción de unos 35 m de largo, de los que 15 corresponden a la luz del único arco y muestra un típico perfil en "lomo de asno".
- 6 Torreta de Fusilería**
Fortificación militar del s. XIX de aire medieval, foso exterior seco y cuatro alturas; acogió una guarnición de 25 soldados. Apertura en verano.
- 7 Torre de la Espelunca**
Ruinas de la antigua torre defensiva "La Espelunca", construida por Tiburcio Spannocchi en el s. XVI.
- 8 Barranco de Agüaré**



Recorrido fotográfico



Parada bus



Camino de Santiago

VISITAS DE INTERÉS

- **Estación Internacional de Canfranc.** Visitas todo el año. Información y reservas: www.canfranc.es / Oficina de Turismo 974.37.31.41
- **Centro A Lurte.** Fines de semana y festivos, www.alurte.es
- **Torreta de Fusilería.** Apertura en verano. www.canfranc.es
- **Centro de Divulgación del LSC** www.canfranc.es
- **Espacio Expositivo Maqueta de la Estación** www.canfranc.es

RECORRIDOS PATRIMONIALES Y NATURALES EN LA MONTAÑA DE CANFRANC

- **Búnkeres.** Recomendaciones, llevar linterna y calzado adecuado.
- **Casetas de Falsa Cúpula.** Recorrido fácil para toda la familia.
- **Diques-miradores.** Recorrido medio.
- **Arboretum I.** Recorrido fácil para toda la familia.
- **Arboretum 2.** Recorrido largo.
- **Árboles con historia.** Recorrido largo.
- **Recorridos BTT**
- Más de **500 km de senderos señalizados** www.canfranc.es

Salidas de montaña, es necesario llevar material para las mismas.
Más información, Oficina de Turismo

TELÉFONOS DE INTERÉS

Ayuntamiento:	974.37.30.29
Albergue de Peregrinos	974.37.20.88
Oficina de Turismo Canfranc :	974.37.31.41
Centro Médico Canfranc:	974.37.30.13
Guardia Civil:	974.37.30.66
Teléfono de Emergencias:	112
Biblioteca Municipal:	974.37.20.95
Polideportivo (lunes-sábado 16-22h) :	622.51.34.89
Centro A Lurte:	974.37.21.76
Laboratorio Subterráneo:	974.37.34.74

